

NATURE TRAIL:

It is outside the building and visitors can see various plants and rocks of the area.

LOCATION, FACILITIES AND OTHER INFORMATION:

The Environmental Information Center is located at Skarinou Community, just off the Nicosia-Limassol highway, with easy access from all over Cyprus. All the facilities are suitable for use by people with disabilities.

ENTRANCE FEE

The entrance at the Center is €2.00 per child and €3.00 per adult.

CONTACT US:


Telephone: 00357-24322020

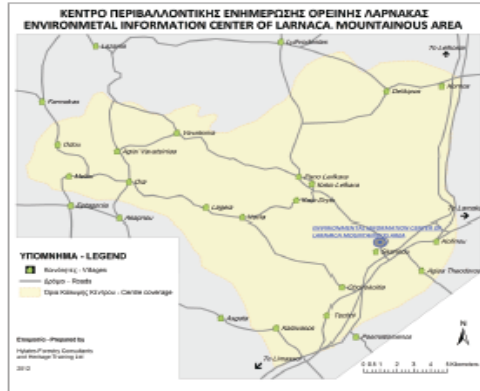
Fax: 00357-24322555

Email: perivallontiko@anetel.com

Website: www.perivallontiko.anetel.com

Address: 35 Agiou Louca, 7731, Skarinou Larnaka, Cyprus

Find us on 



ΤΕΛΟΣ ΕΙΣΟΔΟΥ

Για παιδιά €2

Για ενήλικες €3

Για οργανωμένα σύνολα ειδικές τιμές αναλόγως του αριθμού.

ΕΠΙΚΟΙΝΩΝΙΑ:

Τηλέφωνο: 00357-24322020


Φαξ: 00357-24322555

Ηλεκτρονική διεύθυνση: perivallontiko@anetel.com

Website: www.perivallontiko.anetel.com

Διεύθυνση: Αγίου Λουκά 35

7731, Σκαρίνου, Λάρνακα - Κύπρος

Βρείτε μας στο 



ΚΕΝΤΡΟ ΠΕΡΙΒΑΛΛΟΝΤΙΚΗΣ ΕΝΗΜΕΡΩΣΗΣ ΟΡΕΙΝΗΣ ΛΑΡΝΑΚΑΣ

ENVIRONMENTAL INFORMATION CENTER OF LARNAKA MOUNTAINOUS AREA



ΕΥΡΩΠΑΪΚΟ ΓΕΩΡΓΙΚΟ ΤΑΜΕΙΟ ΑΓΡΟΤΙΚΗΣ ΑΝΑΠΤΥΞΗΣ



ΚΥΠΡΙΑΚΟ ΔΕΠΗΝΕΜΟΛΟΓΙΚΟ ΠΡΟΓΡΑΜΜΑ ΑΝΑΠΤΥΞΗΣ ΚΑΙ ΒΕΛΤΙΩΣΗΣ ΤΗΣ ΑΓΡΟΤΙΚΗΣ ΑΝΑΠΤΥΞΗΣ ΤΗΣ ΛΑΡΝΑΚΑΣ

Ευρωπαϊκό Γεωργικό Ταμείο Αγροτικής Ανάπτυξης:
Η Ευρώπη επενδύει στις αγροτικές περιοχές



ΚΕΝΤΡΟ ΠΕΡΙΒΑΛΛΟΝΤΙΚΗΣ ΕΝΗΜΕΡΩΣΗΣ ΟΡΕΙΝΗΣ ΛΑΡΝΑΚΑΣ


Το Κέντρο Περιβαλλοντικής Ενημέρωσης Ορεινής Λάρνακας βρίσκεται στην κοινότητα Σκαρίνου, πάνω στον οδικό άξονα που συνδέει τη Λευκωσία, τη Λάρνακα και την Λεμεσό. Υπάρχει εύκολη πρόσβαση από τον αυτοκινητόδρομο και είναι περίπου στο Κέντρο της περιοχής την οποία καλύπτει. Οι εγκαταστάσεις του Κέντρου έχουν χρηματοδοτηθεί από το Πρόγραμμα Αγροτικής Ανάπτυξης 2007 – 2013, Τμήμα Δασών, Μέτρο 2.6 «Διατήρηση και Βελτίωση του κοινωνικού και οικολογικού ρόλου των Δασών». Καθεστώς 2.6.1 : «Μη παραγωγικές Επενδύσεις».

ΣΤΟΧΟΙ ΤΟΥ ΚΕΝΤΡΟΥ:

Κύριος στόχος του Κέντρου είναι η εκπαίδευση και η ενημέρωση των επισκεπτών για τα σημαντικά στοιχεία που συνθέτουν την Ορεινή Λάρνακα, τόσο για το φυσικό της περιβάλλον, όσο και για τα σημαντικά πολιτιστικά της στοιχεία. Το Κέντρο καλύπτει σε αρχικό στάδιο 18 κοινότητες οι οποίες βρίσκονται στον κύριο δασωμένο όγκο της Επαρχίας.

ΑΙΘΟΥΣΑ ΠΡΟΒΟΛΩΝ:

Εδώ γίνεται προβολή ταινίας διάρκειας 14 περίπου λεπτών, μέσα από την οποία δίνονται πληροφορίες για όλα τα σημαντικά στοιχεία της περιοχής. Η αίθουσα είναι πλήρως εξοπλισμένη και αξιοποιείται για συνέδρια, συσκέψεις, εκθέσεις και διάφορες άλλες εκδηλώσεις.



ΑΙΘΟΥΣΑ ΕΚΘΕΜΑΤΩΝ:

Στην αίθουσα αυτή υπάρχει μια ποικιλία εκθεμάτων, που αφορούν τη χλωρίδα, την πανίδα, τους οικότοπους, τη γεωλογία, την αρχαιολογία, τον πολιτισμό και την παράδοση της περιοχής. Υπάρχουν διοράματα (αναπαραστάσεις οικότοπων) με ταριχευμένα ζώα και πουλιά, ο χάρτης της περιοχής σε μακέτα, ηλεκτρονικοί υπολογιστές με οθόνες αφής, μικροσκόπιο, εκτυπώσεις με πληροφοριακό υλικό καθώς και ένας χώρος παραδοσιακών τεχνών.

ΕΡΓΑΣΤΗΡΙΟ:

Το εργαστήριο είναι πλήρως εξοπλισμένο με αριθμό ηλεκτρονικών υπολογιστών, μικροσκόπια, εργαλεία και μοντέλα περιβαλλοντικής εκπαίδευσης. Διαθέτει επίσης πολύ πλούσια βιβλιοθήκη με βιβλία κυρίως περιβαλλοντικού αλλά και πολιτιστικού περιεχομένου διάφορων επιπέδων.

ΜΟΝΟΠΑΤΙ ΜΕΛΕΤΗΣ ΤΗΣ ΦΥΣΗΣ:

Το μονοπάτι είναι μέρος του Κέντρου και έχει μήκος γύρω στα 120 μέτρα. Βρίσκεται έξω από το κτίριο και οι επισκέπτες μπορούν να δουν από κοντά διάφορα φυτά και πετρώματα της περιοχής.

ΔΙΕΥΚΟΛΥΝΣΕΙΣ ΚΑΙ ΑΛΛΕΣ ΠΛΗΡΟΦΟΡΙΕΣ

Στο χώρο του Κέντρου λειτουργεί κατάστημα με διάφορα αναμνηστικά αντικείμενα. Οι επισκέπτες έχουν επίσης την δυνατότητα να βρουν πληροφοριακό υλικό που αφορά την περιοχή παρέμβασης του Κέντρου καθώς και την ευρύτερη περιοχή.

ENVIRONMENTAL INFORMATION CENTER OF LARNAKA MOUNTAINOUS AREA

The Center is located in the community of Skarinou. The facilities of the centre were funded by the rural development programme 2007 – 2013, Forest Department, 2.6 ' maintenance and Improvement of the social and ecological role of forests'. 2.6.1 scheme: ' non-productive investments '.

OBJECTIVES OF THE CENTER:

The main objective of the Center is to educate and inform visitors about the important elements that comprise Larnaka's mountainous area, as regards its natural environment, and major cultural elements. It covers a total of 18 communities located within the main forested area of the district.

PROJECTION ROOM:

Here visitors can watch a documentary about the area. The hall is also used for various other presentations, lectures and conferences.

EXHIBITION ROOM:

In this hall there are a variety of exhibits on the flora, fauna, habitats, geology, archeology and culture of the area. There are dioramas, a model of the area, touch screens, microscopes, printouts and other exhibits.

LABORATORY: The laboratory is fully equipped with a number of computers, microscopes, tools and models for environmental education. It also has a very rich library, mainly of environmental and cultural content of different levels. It can accommodate a group of 24 persons.